














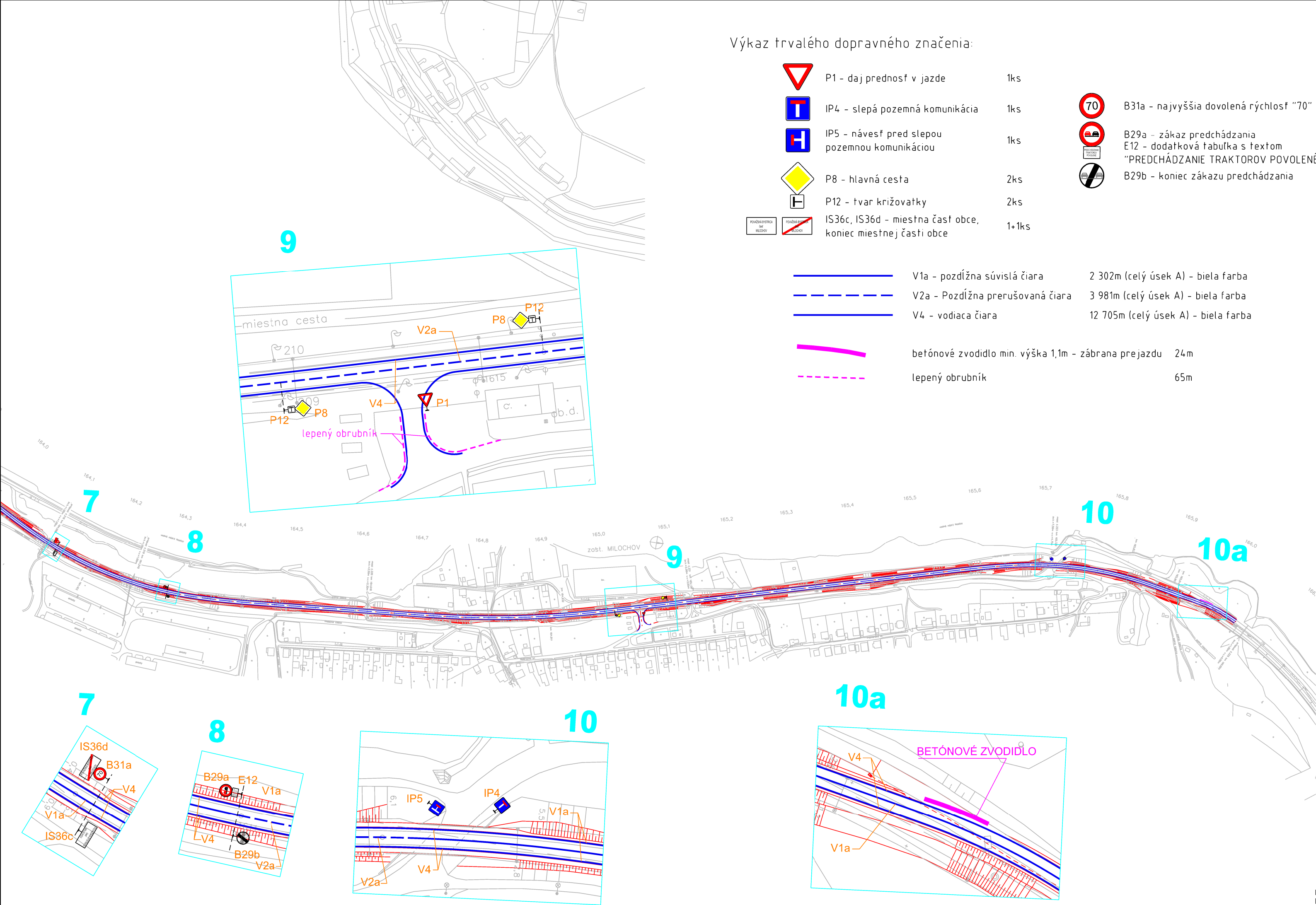
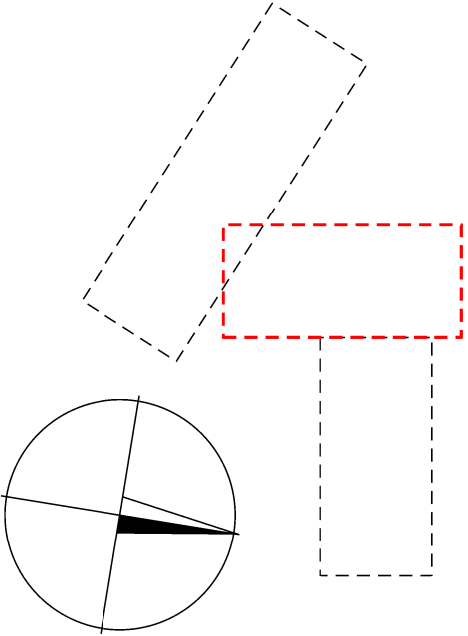






Výkaz trvalého dopravného značenia:

	P1 - daj prednosť v jazde	1ks		B31a - najvyššia dovolená rýchlosť "70"	1ks
	IP4 - slepá pozemná komunikácia	1ks		B29a - zákaz predchádzania	1ks
	IP5 - návesť pred slepou pozemnou komunikáciou	1ks		E12 - dodatočná tabuľka s textom "PREDCHÁDZANIE TRAKTOROV POVOLENÉ"	1ks
	P8 - hlavná cesta	2ks		B29b - koniec zákazu predchádzania	1ks
	P12 - tvar križovatky	2ks			
	IS36c, IS36d - miestna časť obce, koniec miestnej časti obce	1+1ks			

	V1a - pozdĺžna súvislá čiara	2 302m (celý úsek A) - biela farba
	V2a - Pozdĺžna prerušovaná čiara	3 981m (celý úsek A) - biela farba
	V4 - vodiaca čiara	12 705m (celý úsek A) - biela farba
	betónové zvodidlo min. výška 1,1m - zábrana prejazdu	24m
	lepený obrubník	65m



Manažér projektu:	Ing. Martin Kardoš		
Zodpovedný projektant ucelenej časti stavby:	Ing. Martin Kardoš		
GENERÁLNY PROJEKTANT STAVBY			Trnavská cesta č. 27, 831 04 BRATISLAVA
Základové číslo:	0501	Investor:	Železnice Slovenskej republiky, Bratislava Klemensova 8 813 61 Bratislava
Stupeň - účel:	DSPRS	Generálny riaditeľ: Ing. Slavomír Podmanický	

Zodpovedný projektant ucelenej časti stavby:	Ing. Marián Kopček		CEDS, Stavebná Fakulta Žilinská Univerzita v Žiline Univerzitná 8215/1 010 26 Žilina
Zodpovedný projektant objektu:	Ing. Marián Kopček		
Navrhol - vypracoval:	Doc. Ing. Matúš Kováč, PhD		
Kontroloval:	Ing. Martin Pitoňák, PhD		Riaditeľ: Ing. Martin Pitoňák, PhD
Miesto stavby:	Nimnica, Milochove	Okres:	Púchov, Považská Bystrica
Investor - stavebník:	Železnice Slovenskej republiky, Bratislava Klemensova 8 813 61 Bratislava	Základové číslo:	6-3/50/SvF/14
Stavba: ŽSR, MODERNIZÁCIA TRATE PÚCHOV - ŽILINA PRE RÝCHLOSŤ DO 160 KM/HOD., I. ETAPA, OPTIMALIZÁCIA Objekt (súbor): SO 44.39.01.1 PÚCHOV - POVAŽSKÁ BYSTRICA NOVÁ CESTNÁ KOMUNIKÁCIA NA OPUSTENOM ŽELEZNIČNOM TELESE Názov prílohy: TRVALÉ DOPRAVNÉ ZNAČENIE - úsek A, km 4,275 00 - 6,305 08	Dátum:	12/2014	
	Stupeň - účel:	DSPRS	
	Počet A4:	3xA4	
	Mierka:	1:5000	
Časť:	44.39.01.1	Súprava:	
Príloha:	7.2.A		